

UNIDAD 1
"América.
Un continente
diverso".




Historia, Geografía y Cs.Sociales
4° BÁSICOS

REPRESENTACIÓN DE NUESTRO PLANETA

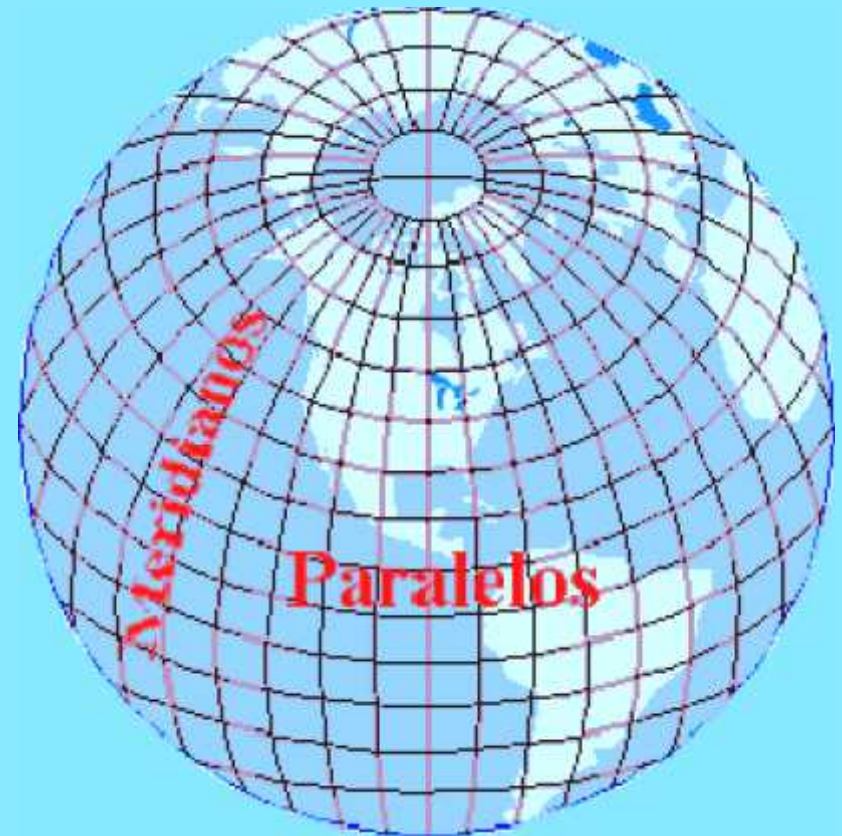


¿qué aprenderás?

1. Ubicar lugares en un mapa, utilizando coordenadas geográficas como referencia (paralelos y meridianos).
2. Describir distintos paisajes del continente americano, considerando climas, ríos, población, idiomas, paisajes y grandes ciudades.



Para localizar un punto sobre la superficie terrestre se recurre a las coordenadas geográficas. Éstas constituyen un sistema geométrico imaginario de **Meridianos Y Paralelos**.

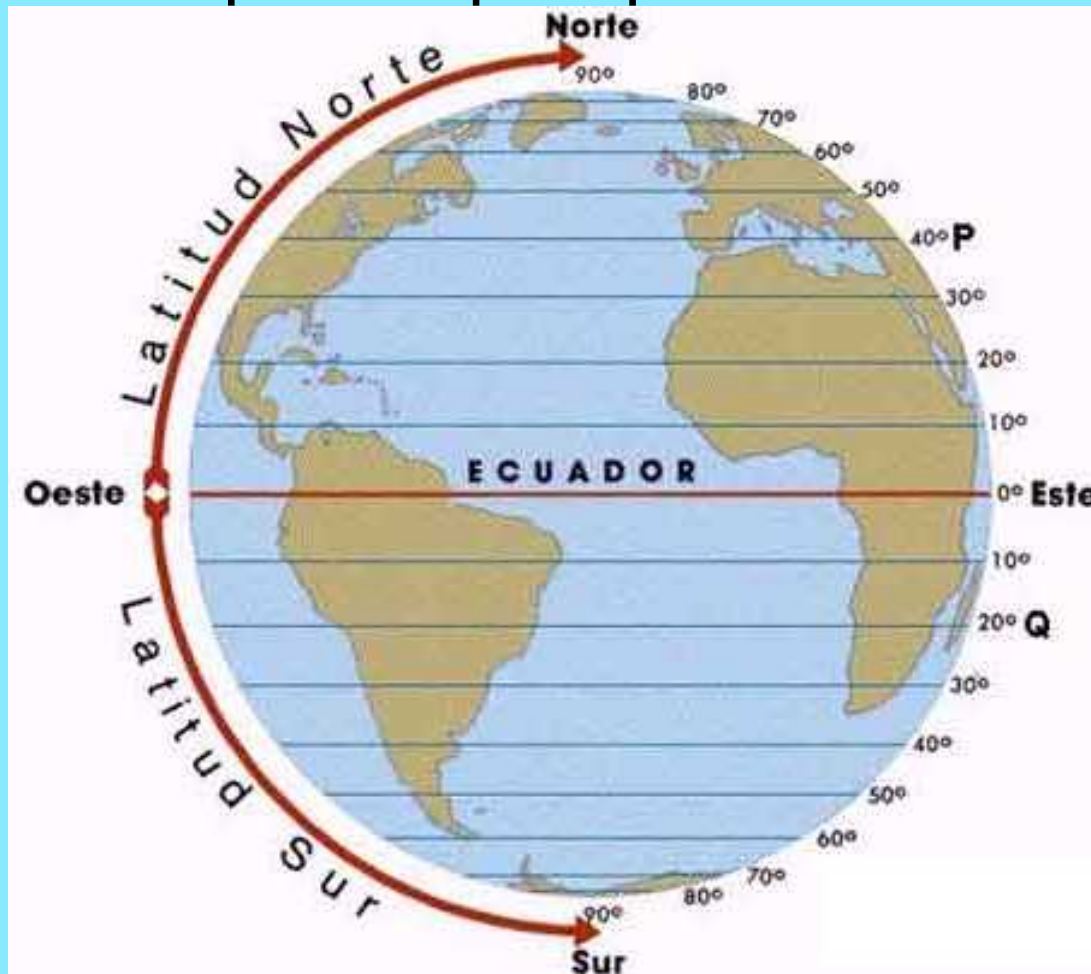


LATITUD

La **Línea del Ecuador**. Es una **línea imaginaria** al centro del globo terráqueo que divide a la Tierra en **dos Hemisferios Norte y Sur**. Las líneas paralelas a esta son **Los Paralelos**.



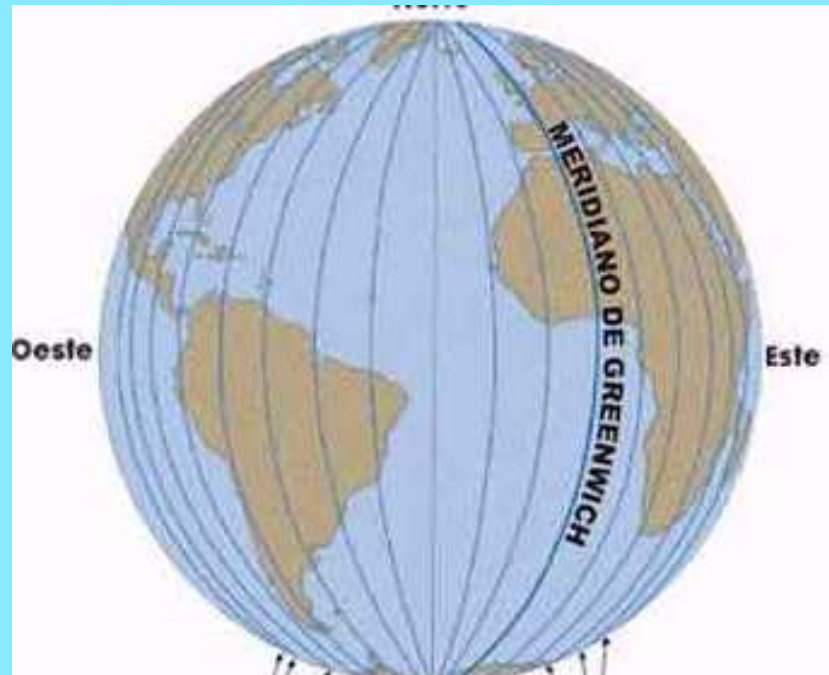
La **Línea del Ecuador** es la base coordenada de la Latitud, **esta será Latitud 0** y cada paralelo **irá de 10 en 10 grados** hacia el Hemisferio Norte o Sur dependiendo del punto que queramos ubicar en un mapa.



LONGITUD

Los Meridianos, también llamados *líneas de longitud*, van de polo a polo. Divide a la Tierra en dos Hemisferios: **Hemisferio Occidente** y **Hemisferio Oriente**.

Occidente



Oriente

Así veremos representada la Tierra
dibujados sus **paralelos y meridianos**

Longitud 0



Línea del Ecuador

Latitud 0



Tipos de Representaciones

Existen dos tipos: planas y esférica

A las planas las llamaremos **Planisferios** y a la esférica será el **Globo Terráqueo**



GLOBO TERRÁQUEO



- El **Globo Terráqueo** tiene la forma de nuestro planeta
- Por tener la misma forma lo hace más exacto.



PLANISFERIO

- 🌍 Se pueden observar en mayor totalidad todos los lugares,
- 🌍 Es fácil de transportar
- 🌍 No tiene las dimensiones reales porque en la zona de los polos se agranda.

TIPOS DE PLANISFERIOS

Mapa Político



Mapa Físico



Mapa Físico

Representan las diferentes alturas del terreno: **Ilanuras, mesetas y montañas**



Mapa Físico de América del Sur

Mapa Político

Representan la división de los distintos **países**, **provincias** con sus respectivas **capitales** y **ciudades**.



Mapa político de América del Sur

¿Cómo es nuestro continente?



Diversidad de paisajes.
Gran diversidad de su entorno natural, clima relieve, hidrografía y también de culturas.

Es el tercero más grande con una superficie de 42 mill de Km²
Gran desarrollo latitudinal desde Groenlandia a las islas Diego Ramírez

Según criterio físico - natural

Se divide en:

- América del Norte.

- América Central y El Caribe.

- América del Sur



¿Qué países conforman América?

- Está conformado por 35 países muy distintos unos de otros (por su superficie, habitantes, nivel de desarrollo y condiciones de vida de sus habitantes)

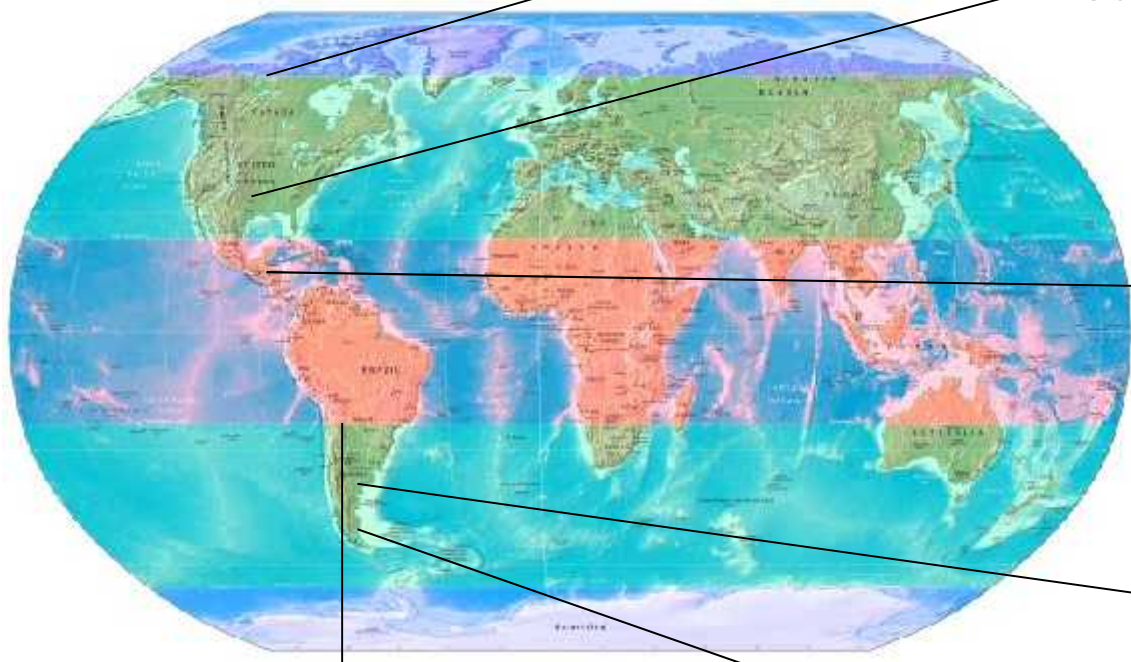


Clima y vegetación.



- Por su gran desarrollo latitudinal, América presenta una gran diversidad de climas, vegetación y paisajes asociados.

RELACIÓN CLIMA Y VEGETACIÓN



Bosque frío



Bosque templado



Bosque tropical



Bosque templado



Bosque frío



Desierto

